

GoEAST/WEST 2022-2024

門司/下関～(姫路)～東京 1200 km走破

兵庫県縦断(姫路～城崎)105 km走破



2024年

門司/下関～[R2]～岡山
384.8 km/75h16min

2022年

岡山～(姫路)～[R2, R1]～豊橋
453.5 km/76h35min

2023年

豊橋～[旧東海道]～東京
349.5 km/61h2min

走行距離: 384.8 km + 453.5 km + 349.5 km = 1187.3 km

走行時間: 75h16min + 76h35min + 61h2min = 212h53min (延べ31日)

2024年 門司/下関～岡山	2022年 岡山～豊橋	2023年 豊橋～東京
(1) 2024/01/13 岡山駅～新倉敷駅 29.6 km/4h56min	(1) 2022/04/03 岡山駅～姫路駅 85.3 km/13h15min	(1) 2023/01/21-22 豊橋駅(吉田)～浜松駅～掛川駅(掛川) 78.7 km(20里1町)/12h28min
(2) 2024/04/07 新倉敷駅～福山駅 34.2 km/5h46min	(2) 2022/06/18-19 京都駅～姫路駅 137.6 km/23h28min	(2) 2023/06/17 掛川駅(掛川)～静岡駅(府中) 53.2 km(13里19町)/9h58min
(3) 2024/04/13 福山駅～三原駅 33.4 km/5h31min	(3) 2022/08/27 名古屋駅～豊橋駅 73.5 km/12h41min	(3) 2023/07/16 静岡駅(府中)～新富士駅(吉原) 42.3 km(10里27町)/7h52min
(4) 2024/08/10 三原駅～東広島駅 36.3 km/7h16min	(4) 2022/09/10 京都駅～貴生川駅(甲賀) 53.8 km/8h39min	(4) 2023/07/17 新富士駅(吉原)～三島駅(三島) 28.0 km(7里4町)/5h05min
(5) 2024/09/07-08 東広島駅～[広島駅]～宮島口駅 60.6 km/12h21min	(5) 2022/09/25 四日市駅～名古屋駅 40.3 km/7h42min	(5) 2023/07/22 三島駅(三島)～小田原駅(小田原) 33.6 km(8里20町)/7h35min
(6) 2024/09/14-15 宮島口駅～[岩国駅]～新岩国駅 30.1 km/5h57min	(6) 2022/10/15-16 貴生川駅(甲賀)～[亀山駅]～四日市駅 63.0 km/10h46min	(6) 2023/09/01-02 小田原駅(小田原)～藤沢駅～横浜駅(神奈川) 58.1 km(14里28町)/11h22min
(7) 2024/09/22 新岩国駅～徳山駅 42.7 km/8h33min		(7) 2023/09/23 横浜駅(神奈川)～品川駅(品川) 23.6 km(6里)/4h07min
(8) 2024/09/29-30 徳山駅～[防府駅]～新山口駅 49.0 km/9h42min		(8) 2023/10/20 品川駅(品川)～東京駅(日本橋) 9.0 km(2里11町)/2h35min
(9) 2024/10/05-06 新山口駅～[厚狭駅]～下関駅 59.8 km/12h41min		
(10) 2024/10/07 下関駅～[関門トンネル]～門司港駅 9.1 km/2h33min		

絶景10選



門司港駅



関門海峡



錦帯橋



巖島神社



原爆ドーム



倉敷



掛川の茶畑



薩埵峠



箱根, 旧東海道の石畳と杉並木



東京駅

見どころ30選(門司/下関~岡山)



関門トンネル(門司市/下関市)



乃木神社(下関市)



大村神社(山口市)



児玉神社(周南市)



錦帯橋(岩国市)



巖島神社(廿日市市)



平和記念公園(広島市)



尾道(尾道市)



福山城(福山)



倉敷美観地区(倉敷市)

見どころ30選(岡山~豊橋)



後樂園(岡山市)



姫路城(姫路市)



明石海峡大橋(神戸市)



淀川からの大阪夜景(尼崎市)



東寺(京都市)



琵琶湖(大津市)



旧東海道, 関宿(亀山市)



木曾三川(桑名市/弥富町)



名古屋TV塔(名古屋市)



岡崎城(岡崎市)

見どころ30選(豊橋~東京)



新居関所(湖西市)



金谷坂の石畳(島田市)



大井川の川越(島田市)



鞠子宿丁子屋(静岡市)



薩埵峠(静岡市)



三島大社(三島市)



箱根関所(箱根町)



小田原城(小田原市)



泉岳寺(東京都港区)



日本橋(東京都中央区)

道路標識(門司～[国道2号線]～兵庫)



国道2号線終点@門司港駅前



関門トンネル門司側出口の国道2号線



国道2号線大阪から500 km



北九州95 km標識@防府



国道2号線大阪から400 km



広島-山口の県境



下関250 km標識@竹原市



広島126 km標識@岡山県里庄町



神戸135 km標識@岡山市



旧山陽道船坂峠, 岡山-兵庫の県境

道路標識(大阪～[国道1号線]～愛知)



国道2号線起点@曾根崎交差点



国道1号線終点@曾根崎交差点



国道1号線日本橋から501 km@京都



旧東海道京都-滋賀の県境



滋賀-三重の県境



名古屋79 km標識@亀山市



関宿



国道1号線日本橋から400 km@四日市



三重-愛知の県境



静岡197 km標識@愛知県境

道路標識(吉田宿～[旧東海道]～吉原宿)



吉田宿



二川宿



白須賀宿



見付宿



袋井宿



日坂宿



小夜の中山峠



金谷宿川越



大井川川越



丸子宿丁子屋



江尻宿



興津宿



薩埵峠



由比宿

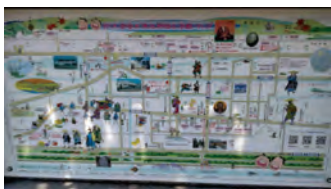


蒲原宿



吉原宿

道路標識(原宿～[旧東海道]～日本橋)



原宿



箱根旧街道西入口



箱根旧街道



箱根関所



旧東海道の所要時間, 飛脚



小田原宿



平塚宿



藤沢宿



戸塚宿



神奈川宿



川崎宿



多摩川を越えて東京に入る



品川宿



第一京浜R15が旧東海道



銀座を通り日本橋まで1里



日本橋

起点・中継・終点駅(門司港駅～姫路駅)



1 門司港駅




2 下関駅



3 厚狭駅



4 新山口駅



5 防府駅



6 徳山駅



7 新岩国駅



8 岩国駅



9 宮島口駅



10 広島駅



11 東広島駅



12 三原駅



13 福山駅



14 新倉敷駅



15 岡山駅



16 姫路駅

起点・中継・終点駅(京都駅～東京駅)



17 京都駅



18 貴生川駅



19 亀山駅



20 四日市駅



21 名古屋駅



22 豊橋駅



23 浜松駅



24 掛川駅



25 静岡駅



26 新富士駅



27 三島駅



28 小田原駅



29 藤沢駅



30 横浜駅



31 品川駅



32 東京駅

2024年のGoWEST

岡山～下関


岡山から下関を経て門司港まで国道2号線または旧山陽道約385kmを走り繋ぐ。岡山から西に向かい、最後は関門トンネルを通過して国道2号線終点・国道3号線起点の門司港まで到達した。

岡山～下関/門司, 384.8 km/75h16min (のべ14日)

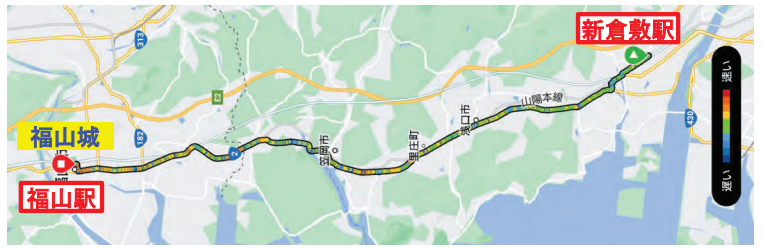


- (1) 2024/01/13; 岡山(岡山駅)～倉敷(新倉敷駅)
29.6 km/4h56min
- (2) 2024/04/07; 倉敷(新倉敷駅)～福山(福山駅)
34.2 km/5h46min
- (3) 2024/04/13; 福山(福山駅)～[尾道]～三原(三原駅)
33.4 km/5h31min
- (4) 2024/08/10; 三原(三原駅)～東広島(東広島駅)
36.3 km/7h16min
- (5) 2024/09/07-08; 東広島(東広島駅)～[広島駅]～宮島(宮島口駅)
60.6 km/12h21min
- (6) 2024/09/14-15; 宮島(宮島口駅)～[岩国駅]～岩国(新岩国駅)
30.1 km/5h57min
- (7) 2024/09/22; 岩国(新岩国駅)～徳山(徳山駅)
42.7 km/8h33min
- (8) 2024/09/29-30; 徳山(徳山駅)～[防府駅]～山口(新山口駅)
49.0 km/9h42min
- (9) 2024/10/05-06; 山口(新山口駅)～[厚狭駅]～下関(下関駅)
59.8 km/12h41min
- (10) 2024/10/07; 下関(下関駅)～[関門トンネル]～門司(門司港駅)
9.1 km/2h33min

2024/01/13
岡山駅～新倉敷駅
29.7km/4h56min



2024/04/07
新倉敷駅～福山城
34.2km/5h46min



1. 新倉敷駅スタート



2. 金光教本部



3. 国道2号線@浅口市



4. 鴨方駅



5. 広島まで126km、福山まで20km



6. 仁科芳雄生家



7. 笠岡市に入る



8. カブトガニ博物館



9. 笠岡市マンホール



10. 笠岡港



11. レンガの建物



12. 原爆被爆60周年記念碑



13. 広島まで115km、福山まで10km



14. 広島県に入る



15. 広島まで110km



16. 大阪から230km



17. 福山市マンホール



18. 福山市マンホール



19. 福山駅



20. 福山城



21. 福山城

2024/04/13
 福山駅～(尾道)～三原駅
 33.4km/5h31min



1. 福山駅スタート



2. 福山駅前ボンネットバス



3. 瀬の浦マンホール



4. 尾道まで20 km、三原まで31 km



5. 広島のラジオ局



6. 今伊勢内宮外宮



7. 尾道市に入城



8. 尾道市マンホール



9. 尾道の海沿い



10. 尾道市案内



11. 住吉神社



12. 尾道駅前



13. 尾道駅前



14. 尾道ラーメン



15. 尾道本通り



16. 尾道千光寺への階段



17. 尾道千光寺



18. 尾道千光寺本堂



19. 瀬戸内海



20. 三原駅



21. 小早川氏城跡

2024/08/10
三原駅～東広島駅
36.3km/7h16min



1. 三原駅スタート



2. 三原市マンホール



3. 広島県立大学



4. 沿出川、定屋大橋



5. 沼田川



6. 東広島まで32 km



7. 東広島まで29 km



8. 東広島まで26 km



9. 二本松古墳



10. 二本松古墳



11. 三原市、国道2号線大阪から280 km



12. 竹原市に入る



13. 東広島まで17 km、下関まで260 km



14. 竹原市、国道2号線大阪から285 km



15. 旧山陽道、赤瓦の家々



16. 旧山陽道、甲乃居住遺蹟



17. 赤瓦粘薬原料油土の製造所跡



18. 東広島市、乃木希典家額藤原春鶴碑



19. 東広島市、国道2号線大阪から295 km



20. 東広島駅



21. 東広島駅

2024/09/07-08
 東広島駅～広島駅～宮島口駅
 37.1km/7h31min
 23.5km/4h50min



1. 東広島駅スタート



2. 東広島駅スタート



3. 広島まで37 km, 下関まで236 km



4. 東広島市マンホール



5. 広島まで31 km, 下関まで230 km



6. 八本松駅付近, 2号線バイパスの脇道



7. 国道2号線大阪から310 km



8. 広島まで25 km, 下関まで223 km



9. 山陽本線並ぶ山中の国道2号線



10. 気温34℃, 暑い



11. 旧山陽道, 俳句碑



12. 吉田松隆の詩歌の地



13. 旧山陽道の一里塚跡



14. 旧山陽道



15. 広島まで20 km, 下関まで218 km



16. 旧山陽道の松並木



17. 旧山陽道の松並木



18. 広島駅まであとわずか



19. マツダZoom-Zoom球場



20. 広島のマンホール



21. 広島駅



22. 広島駅スタート



23. 広島駅スタート



24. 広島駅



25. 広島市マンホール



26. 広島駅前



27. 文化の道



28. 平和の道



29. 広島市マンホール



30. 広島城の堀



31. 池田勇人像



32. 広島城跡



33. 広島城



34. 広島城



35. 昔来たNTT西日本中国支店



36. 原爆ドーム



37. 原爆ドーム



38. 原爆ドーム



39. 原爆ドーム



40. 原爆ドーム



41. 原爆ドーム




42. 原爆ドーム



43. 原爆ドーム



44. 原爆ドーム



45. 平和記念公園



46. 平和記念公園



47. 平和記念公園



48. 旧山陽道



49. 西広島駅前, 宮島街道



50. 西広島駅前のシャッター商店街



51. 宮島街道



52. 広電, 商工センター入口駅



53. 広島工業大学



54. 宮島まで10km



55. 広島市佐伯区に入る



56. 冷凍のドリンク



57. 楽々園駅前



58. 甘日市市に入る



59. 甘日市市マンホール



60. 下関まで182km



61. 宮島港



62. 宮島港沿いのサイクリングロード



63. 火立岩跡



64. 宮島まで3km




65. 国道2号線, 大阪から354km



66. JR宮島口駅に到着



67. JR宮島口駅に到着



68. 広電宮島口駅



69. フェリーふ頭

2024/09/14-15
 宮島口駅～新岩国駅
 (厳島神社～錦帯橋/岩国城)
 30.1km/5h57min



1. 宮島口フェリーふ頭



2. 宮島へのフェリー



3. フェリーから厳島神社を望む



4. 宮島フェリーふ頭



5. 厳島神社大鳥居



6. 厳島神社大鳥居



7. 厳島神社、鏡の池



8. 厳島神社



9. 厳島神社



10. 厳島神社



11. 厳島神社



12. 宮島の鹿



13. 厳島神社への入り口



14. JR宮島口駅スタート



15. JR宮島口駅スタート



16. 宮島口は大阪から358 km



17. 宮島を望む



18. 岩国まで18 km, 下関まで173 km



19. 岩国まで16 km, 下関まで173 km



20. 大野町マンホール



21. 宮浜温泉入口



22. 大竹市に入る



23. 岩国の工業地帯を望む



24. 大阪から365 km



25. 岩国まで9 km, 下関まで167 km



26. 三菱ケミカル大竹事業所



27. 三菱レイヨン創業80周年記念碑



28. 大竹駅入口



29. 岩国まで7 km



30. 山口県に入る



31. 山口県に入る



32. 下関まで162 km



33. 岩国市に入る



34. 下関まで160 km, 100 km/1h



35. 岩国市マンホール



36. 岩国市マンホールカラー版



37. 岩国港ターミナル



38. 大阪から375 km, 岩国駅はもうすぐ



39. 岩国駅前



40. 岩国駅到着, 1日め終了



41. 岩国駅



42. 岩国自衛隊マンホール



43. 岩国自衛隊マンホール



44. 岩国駅, 2日めスタート



45. 下関まで157 km



46. 錦帯橋まで1 km, 下関まで155 km



47. もうすぐ錦帯橋



48. 錦帯橋



49. 錦帯橋周辺案内



50. 錦帯橋



51. 錦帯橋



52. 錦帯橋



53. 錦帯橋



54. 錦帯橋



55. 錦帯橋



56. 錦帯橋を渡る



57. ケーブルカー山上駅からの眺望案内



58. ケーブルカー山上駅からの眺望



59. 岩国城



60. 岩国城



61. 岩国城天守からの眺望



62. 錦帯橋、錦川の渡し船



63. 錦帯橋



64. 上流の錦城橋から錦帯橋を望む



65. 錦帯橋いざない街道の入り口




66. 錦帯橋いざない街道



67. もうすぐ新岩国駅

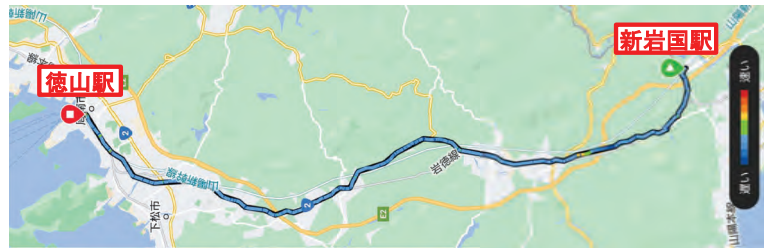


68. 新岩国駅到着



69. 新岩国駅

2024/09/22 新岩国駅～徳山駅 42.7km/8h33min



1. 新岩国駅



2. 新岩国駅スタート



3. 清流新岩国駅



4. 周南(徳山)まで43km



5. 田舎道



6. 欽明路, 周南(徳山)まで30km



7. 欽明路トンネル1136m, 雨よけになる



8. 欽明路



9. 寂れた欽明路ドライブイン



10. 下関まで134km



11. 国道2号線, 大阪より400km



12. 下関まで130km



13. 国道2号線, 大阪より406km, 雨中



14. 雨中, 気温24°C



15. 下関まで127km



16. 大阪より406km, 周りは山



17. 一旦, 周南市に入る, 激しい雨



18. 岩徳線, 高水駅



19. 徳山まで18km, 下関まで120km



20. 勝間駅へ



21. 旧西国街道, 鳴水峠



22. 旧道しるべ



23. 下松(くだまつ)市に入る



24. 国道2号線、大阪から420km



25. 周南(徳山)市に入る



26. 旧藩舟方跡



27. もうすぐ徳山駅



28. 徳山駅前アーケードに入る



29. 徳山市マンホール



30. 徳山駅到着



31. 徳山駅到着



32. 徳山駅に併設される図書館




33. 徳山下松港からの工場夜景



34. 児玉公園



35. 児玉源太郎像



36. 児玉神社



37. 児玉神社



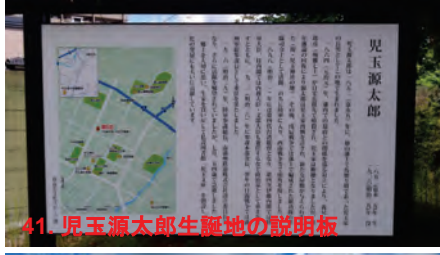
38. 児玉神社本殿



39. 児玉源太郎生誕地



40. 児玉家屋敷跡



41. 児玉源太郎生誕地の説明板



42. 児玉源太郎の産湯井戸



43. 徳山下松港開港100周年記念広場




44. 人間魚雷「回天」模型



45. 徳山下松港から臨む工場地帯

2024/09/29-30 徳山駅～新山口駅 49.0km/9h42min





22. 防府のマンホール



23. 防府市街に入る



24. 防府駅



25. 防府駅



26. 防府駅前から西に向かう



27. 下関まで76 km, 萩まで352 km



28. 田んぼ



29. 佐波川



30. 下関まで70 km



31. 国道2号線, 大坂より465 km



32. 北九州まで80 km



33. 長沢池, この畔に大村神社



34. 山口市に入る



35. 長沢池



36. 下関まで65 km



37. 大村益次郎ゆかりの地



38. 東條源就頼頼功碑



39. 長沢池



40. 山口まで15 km



41. 335号線



42. 新山口駅入口



43. 山口市マンホール



44. 新山口駅



45. 新山口駅到着



大村益次郎1. 墓所案内板



大村益次郎2. 大村神社鳥居



大村益次郎3. 大村神社鳥居




大村益次郎4. 石碑



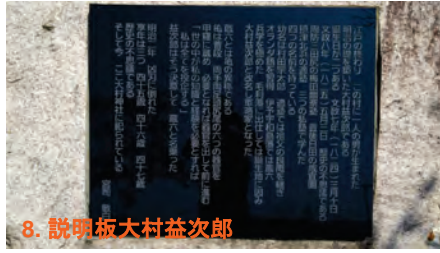
大村益次郎5. 大村神社説明板



大村益次郎6. 花神の碑



大村益次郎7. 説明板



8. 説明板大村益次郎



大村益次郎9. 大村神社本殿



大村益次郎10. 大村神社本殿



大村益次郎11. 本殿内部




大村益次郎12. 本殿から長沢池をのぞむ



大村益次郎13. 鑄銭司郷土館



大村益次郎14. 墓所案内



大村益次郎15. 墓所



大村益次郎16. 墓所



大村益次郎17. 生誕宅跡へ



大村益次郎18. 生誕宅跡



大村益次郎19. 生誕宅跡



大村益次郎20. 生誕宅跡



大村益次郎21. 鑄銭司地域交流センター



大村益次郎22. 鑄銭司の案内

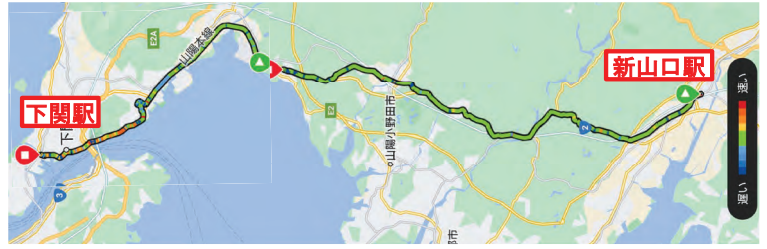


大村益次郎23. 銅像



大村益次郎24. 銅像

2024/10/05-06
新山口駅～下関駅
59.8 km/12h41min



1. 山口駅北口



2. SL山口号



3. 山口市マンホール



4. 下関まで56 km



5. 周防長門の国酒井



6. 宇部市に入る



7. 秋芳洞が現れる



8. 広がる稲穂と彼岸花



9. 国道2号線, 大阪より490 km



10. 気温27°C



11. 宇部市マンホール



12. 国道2号線, 大阪より500 km



13. 下関まで35 km



14. 山陽小野田市に入る



15. 厚狭駅



16. 厚狭駅前の宿泊ホテル



17. 厚狭駅前, 三年根太郎像



18. 下関まで30 km



19. 国土地理院, 水準点



20. (多分)自衛隊のレーダー, 地図は空白



21. 国道2号線, 大阪より510 km



22. 遠くに関門海峡, 下関市がみえる



23. 下関まで25 km



24. 下関市に入る



25. 長府駅入口



26. ポートレース下関




27. 下関駅までは国道9号線を行く



28. 長府の龍馬之地碑



29. 忌宮神社本殿



30. 忌宮神社



31. 乃木神社



32. 乃木神社本殿



33. 乃木大将像



34. 乃木旧邸



35. 龍馬と下関



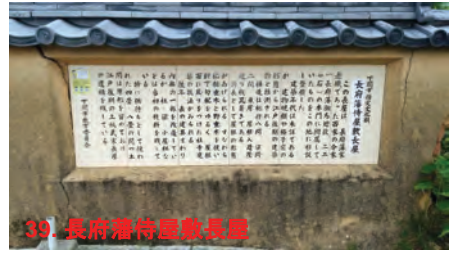
36. 古江小路



37. 長府毛利邸



38. 毛利秀元像



39. 長府藩侍屋敷長屋



40. 長府藩侍屋敷長屋



41. 龍馬と下関



42. 城下町長府案内



43. 国道9号線 京都烏丸から845 km



44. みもすそ川公園



45. 関門橋@みもすそ川公園



46. 長州砲




47. 関門橋ののみもすそ川公園



48. 関門橋ののみもすそ川公園



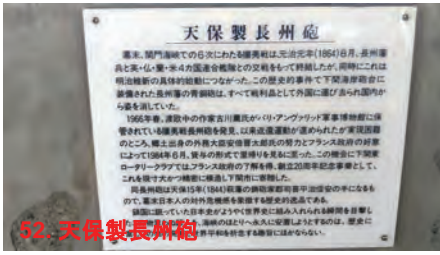
49. 長州砲



50. 長州砲案内



51. 夫保製長州砲



52. 天保製長州砲



53. 源義経と平知盛、源平合戦像



54. 源平合戦の案内



55. 壇の浦古戦場址



56. 関門橋



57. 赤間神宮



58. 下関から門司を望む



59. 日清講和記念館入口



60. 唐戸市場入口



61. 龜山八幡宮



62. 唐戸棧橋



63. 下関市マンホール



64. 下関海峡ゆめタワー



65. 下関市マンホール



66. 下関港国際ターミナル



67. 下関駅前ペDESTリアンデッキ



68. 下関駅



69. 下関駅

2024/10/07

下関駅～[関門トンネル]～門司港駅

9.1 km/2h33min



1. 晋作通りの碑



2. 維新の史跡案内



3. 高松晋作像@日和山公園



4. 日和山公園から望むゆめタワー



5. 関門橋



6. 下関アルカポート




7. 関門橋@アルカポート



8. 関門橋@アルカポート



9. 唐戸周辺案内



10. 唐戸市場



11. 唐戸港



12. 唐戸市場内部



13. 唐戸市場、ふくのフクロ競争像



14. 瀬ノ浦古戦場址



15. 関門トンネル入道入口



16. 馬関開港百年記念碑



17. 長州砲



18. 長州砲



19. 長州砲



20. 関門トンネル入道入口、下関側



21. 関門トンネル入道入口



22. 関門トンネル、下関側



23. 関門トンネル



24. 関門トンネル、本州-九州の境



25. 関門トンネル、山口-福岡県境



26. 関門トンネル、門司側



27. 関門トンネル、門司側



28. 関門トンネル門司側の国道2号線標識



29. 関門突破



30. 関門トンネル人道入口、門司側



31. 門司から望む関門橋



32. 門司から望む関門橋



33. 門司から望む関門橋



34. 門司から望む関門橋



35. 和布刈神社



36. 和布刈公園



37. 和布刈神社大鳥居



38. 甲宗八幡神社



39. 国道2号線終点、大阪より537 km



40. 国道2号線終点、大阪より537 km



41. ここから先は鹿界島までの国道3号線



42. 栄町級天街



43. 北九州マンホール



44. 門司港レトロ



45. 門司港レトロ



46. 門司港レトロMAP



47. 旧門司三井倶楽部



48. 門司港駅



49. 門司港駅



50. 門司港駅



51. 門司港案内



52. 関門連絡船通路跡



53. 門司港駅構内



54. バナナの叩き売り発祥の地



55. 関門TOPPA!記念証



56. 門司港駅2階レストランへの階段



57. 門司港駅内トイレ



58. 門司港駅内トイレ



59. 門司港駅内洗面所



60. 門司港駅構内ホール



61. 門司港の近郊路線図



62. 門司港駅プラットフォーム



63. 門司港駅プラットフォーム



64. 門司港駅プラットフォーム



65. 門司港駅プラットフォーム



66. 門司港駅改札口



67. 門司港駅プラットフォーム



68. 門司港駅プラットフォーム



69. 門司港駅プラットフォーム

2022年のGoEAST

岡山～(姫路)～豊橋

岡山から姫路を經由して豊橋まで約450 km, 国道2号線と国道1号線を走りつなぐ。行程は岡山→姫路から始まり, 京都→姫路, 名古屋→豊橋を経た後, 途中の行程を適宜つないだ。

岡山～豊橋, 453.5 km/76 h35 min (のべ7日)



- (1) 2022/04/03; 岡山(岡山駅)～姫路(姫路駅)
85.3 km/13h15min
- (2) 2022/06/18-19; 京都(京都駅)～姫路(姫路駅)
137.6 km/23h28min
- (3) 2022/08/27; 名古屋(名古屋駅)～豊橋(豊橋駅)
73.5 km/12h41min
- (4) 2022/09/10; 京都(京都駅)～甲賀(貴生川駅)
53.8 km/8h39min
- (5) 2022/09/25; 四日市(四日市駅)～名古屋(名古屋駅)
40.3 km/7h42min
- (6) 2022/10/15-16; 甲賀(貴生川駅)～[亀山駅]～四日市(四日市駅)
63.0 km/10h46min

2022/04/03

岡山駅(岡山城)～姫路駅(姫路城)

85.3 km/13h15min



1. 岡山駅スタート



2. 後楽園



3. 後楽園の桜



4. 姫路まで77km



5. 亀山城跡入口



6. 吉井川




7. 瀬戸内市に入る



8. 備前市に入る



9. 関谷学校入口



10. 三石駅入口、船坂峠へむかう登り



11. 船坂トンネル脇の西国街道入口



12. 西国街道の船坂峠、兵庫県に入る



13. 船坂峠を越え姫路まで42km



14. 赤穂市に入る



15. 姫路まで35km



16. 千種川



17. 相生市に入る



18. 太子町に入る



19. 姫路市に入る



20. 姫路城到着



21. 姫路駅

2022/06/18-19
 京都駅～姫路駅
 137.6 km/23h28min



1. 京都駅スタート



2. 東寺交差点



3. 東寺前



4. 大阪まで44 km



5. 国道一号線、日本橋から501 km



6. 鴨川



7. 鴨川



8. 大阪まで40 km



9. 宇治川、秋方まで18 km



10. 宇治川



11. 久御山町に入る



12. 木津川



13. 八幡市に入る



14. 石清水八幡宮の入り口



15. 寝屋川まで15 km



16. 寝屋川市に入る




17. 守口市に入る



18. 門真のパナソニック本社前



19. 大阪市に入る



20. 曾根崎交差点、国道1号線の終点



21. 曾根崎交差点、御堂筋



22. 宮根崎交差点、国道2号線の始点



23. 淀川を渡る、大阪の夜景



24. 兵庫県尼崎市に入る



25. 神戸まで25 km



26. 西宮市に入る



27. 芦屋市に入る



28. 芦屋駅入口、姫路まで69 km



29. 神戸市に入る



30. 三ノ宮駅前交差点



31. 三ノ宮駅前交差点



32. 須磨浦の瀬戸内海



33. 塩屋駅前



34. 明石海峡大橋、真子公園



35. 明石市に入る



36. 姫路まで38 km



37. 明石駅前交差点



38. 加古川まで17 km



39. 加古川市に入る



40. 加古川



41. 加古川橋を渡る



42. 高砂市に入る



43. 姫路市に入る



44. 姫路城到着



45. 姫路城到着

2022/09/10
 京都駅～甲賀，貴生川駅
 53.8 km/8h39min



1. 京都駅スタート



2. 鴨川



3. 東山トンネル



4. 東山トンネル



5. 気温29℃



6. 大津まで17 km



7. 滋賀県大津市に入る



8. 旧東海道



9. 草津まで14 km



10. 四日市まで86 km



11. 瀬田川大橋を渡る



12. 草津市に入る



13. 栗東市に入る



14. 国道1号線と23号線の分岐



15. 甲賀まで17 km



16. 湖南市に入る



17. 水口宿



18. 門真のモナソニック本社前



19. 水口中心部に入る



20. 亀山まで16 km

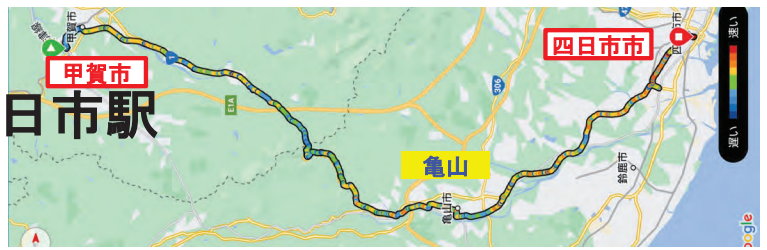


21. 甲賀市，貴生川駅

2022/10/15-16

甲賀，貴生川駅～[亀山駅]～四日市駅

63.0 km/10h46min



1. 貴生川駅スタート



2. 甲賀市



3. 野洲川



4. 甲賀市土山



5. 四日市まで50 km



6. あいの土山



7. 道の駅、あいの土山



8. 亀山まで20 km



9. 鈴鹿トンネル



10. 三重県亀山市に入る



11. 旧東海道



12. 関町、東京から431km、大阪から112km



13. 四日市まで36 km



14. 旧東海道



15. 関宿まで2 km



16. 旧東海道、関宿に入る



17. 関宿



18. 関宿の街並み、西の道分



19. 関宿の街並み



20. 関宿の街並み




21. 関宿の街並み



22. 関宿の街並み



23. 関宿の街並み



24. 関宿の街並み



25. 関宿の街並み



26. 関宿の街並み



27. 関宿の街並み



28. 関宿の街並み



29. 関宿の街並み



30. 関宿の街並み



31. 関宿の街並み




32. 関宿の入り口、東の追分



33. 道路脇の東海道五十三次浮世絵図



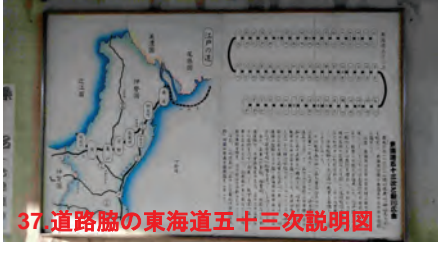
34. 道路脇の東海道五十三次浮世絵図



35. 道路脇の東海道五十三次浮世絵図



36. 道路脇の東海道五十三次浮世絵図



37. 道路脇の東海道五十三次説明図



38. 兼山駅



39. 四日市まで20km



40. 鈴鹿市に入る



41. 加古川橋を渡る



42. 四日市市に入る



43. 東京から400km, 大阪から143km




44. 四日市市街中心部



45. JR四日市駅到着

2022/09/25
 四日市駅～名古屋駅
 40.3 km/7h42min



2022/08/27
名古屋駅～豊橋駅
73.5 km/12h41min



1. 名古屋駅, 夜スタート



2. セントラルパーク, オノミヤタワー前



3. 豊橋まで56 km



4. 桶狭間古戦場



5. 三好市に入る



6. 刈谷市に入る



7. 知立市に入る



8. 豊橋まで44 km



9. 安城市に入る



10. 岡崎市に入る



11. 矢作川, 夜があける



12. 岡崎城



13. 尾張大橋東詰, 愛知県弥富市に入る



14. 豊川市に入る



15. 豊川放水路




16. 豊橋市に入る



17. 下地の瀬上支差点



18. 豊川の豊橋



19. 豊川

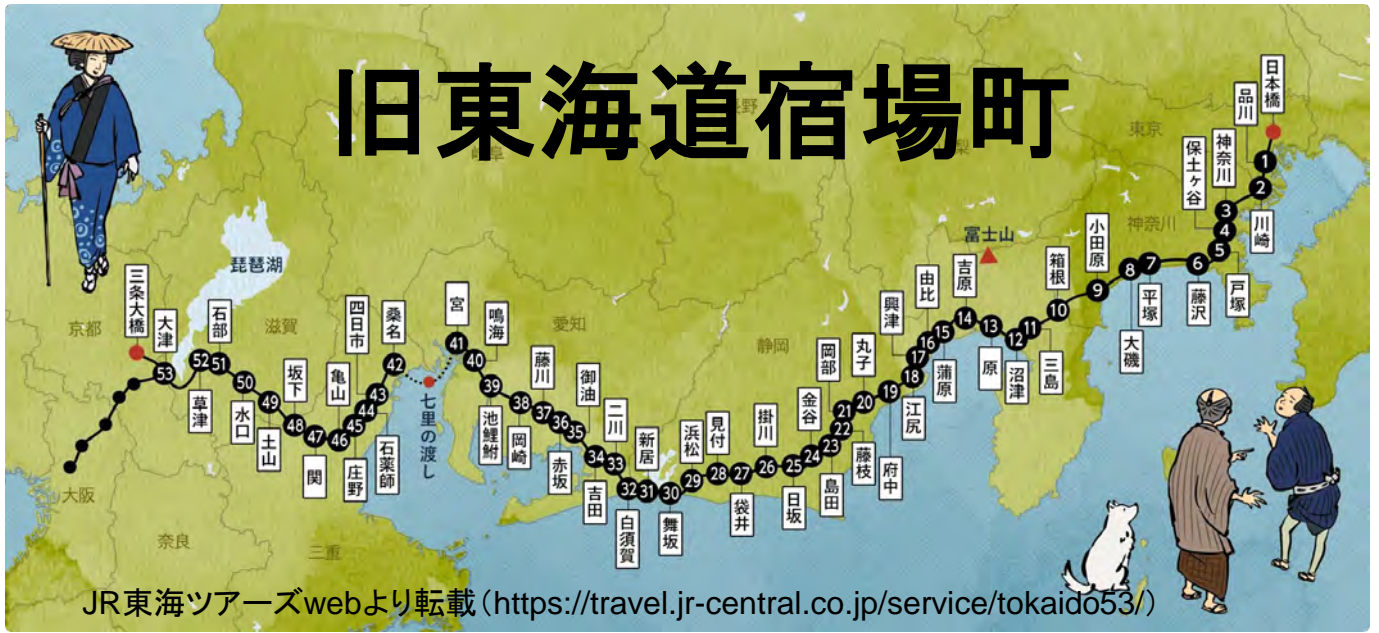


20. 守下交差点



21. 豊橋駅到着

旧東海道宿場町



三條大橋



土山宿



関宿



吉田宿



二川宿



白須賀宿



新居宿



金谷宿



丸子宿



由比宿



箱根宿



日本橋

2023年のGoEAST

旧東海道，吉田（豊橋）～日本橋（東京）

豊橋（吉田）から東京（日本橋）まで約300 kmを走り繋ぐ。宿場町を見ながら旧東海道をたどった。最後の品川-日本橋は研究室学生を伴った。

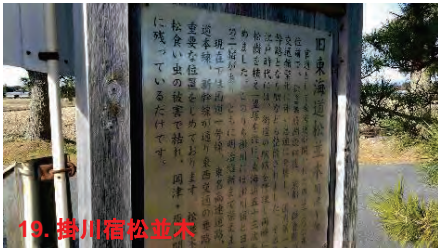

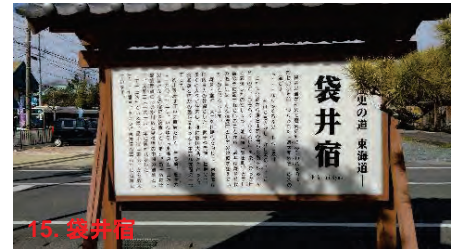
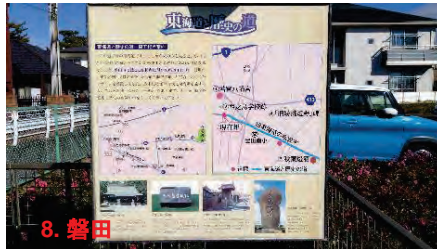



- (1) 2023/01/21-22; 吉田（豊橋市）～掛川（掛川市，掛川駅）
20里1町（78.7 km）/12h28min
- (2) 2023/06/17; 掛川（掛川市）～府中（静岡市，静岡駅）
13里19町（53.2 km）/9h58min
- (3) 2023/07/16; 府中（静岡市）～吉原（富士市，新富士駅）
10里27町（42.3 km）/7h52min
- (4) 2023/07/17; 吉原（富士市）～三島（三島市，三島駅）
7里4町（28.0 km）/5h05min
- (5) 2023/07/22; 三島（三島市）～小田原（小田原市，小田原駅）
8里20町（33.6 km）/7h35min
- (6) 2023/09/01-02; 小田原（小田原市）～[藤沢駅]～神奈川（横浜市，横浜駅）
14里28町（58.1 km）/11h22min
- (7) 2023/09/23; 神奈川（横浜市）～品川（東京都，品川駅）
6里（23.6 km）/4h07min
- (8) 2023/10/20; 品川（東京都）～日本橋（東京都，東京駅）
2里11町（9.0 km）/2h35min

2023/01/21-22



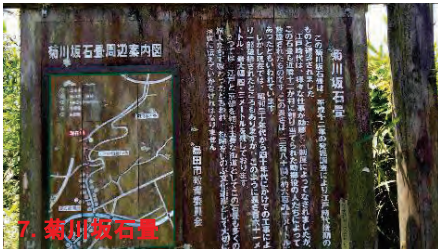
吉田(豊橋市)～掛川(掛川市)

20里1町(78.7 km)/12h28min




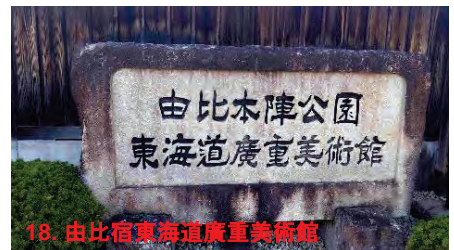

2023/06/17

掛川(掛川市)～府中(静岡市)
13里19町(53.2 km)/9h58min



2023/07/16

府中(静岡市)~吉原(富士市)
10里27町(42.3 km)/7h52min



2023/07/17

吉原(富士市)~三島(三島市)
7里4町(28.0 km)/5h05min



1. 新富士駅付近から富士山



2. 吉原宿



3. 吉原宿



4. 吉原宿



5. 吉原宿一里塚




6. 吉原宿の旧東海道



7. 三島まで20km



8. 東田子の浦駅



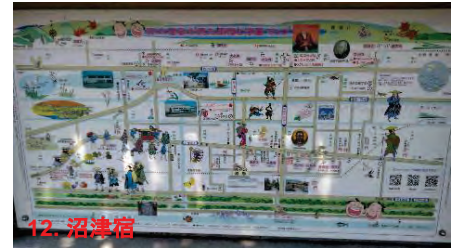
9. 東田子の浦駅



10. 沼津市に入る



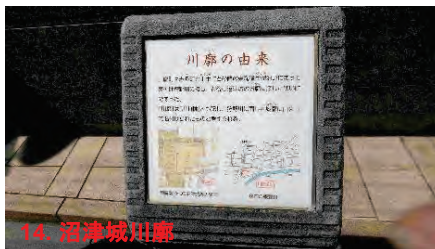
11. 旧東海道



12. 沼津宿




13. 沼津藩領境



14. 沼津城川廓



15. 川廓通り



16. 松並木



17. 清水町松並木



18. 清水町松並木



19. 清水町一里塚



20. 三島広小路駅



21. 三島駅

2023/07/22

三島(三島市)~小田原(小田原市)

8里20町(33.6 km)/7h35min



1. 三島大社



2. 三島大社本殿



3. 箱根八里



4. 箱根旧街道(西坂)入口



5. 箱根旧街道松並木



6. 一里塚




7. 箱根旧街道(西坂)入口



8. 箱根旧街道(西坂)入口



9. 石畳と並木



10. 箱根旧街道



11. SkyWalk



12. 石畳と杉並木



13. 山中城址



14. 雲助徳利の墓



15. 石畳と杉並木




16. かぶと岩




17. 国指定史跡箱根旧街道



18. 赤石坂



19. 向坂



20. 箱根旧街道



21. 芦川の石仏群



22. 箱根駅伝ミュージアム



23. 箱根駅伝栄光の碑



24. 芦ノ湖



25. 箱根関所周辺



26. 箱根関所門



27. 箱根関所



28. 箱根関所




29. 箱根関所



30. 箱根旧街道杉並木(東坂)



31. 箱根旧街道杉並木



32. 箱根旧街道杉並木



33. 箱根神社大鳥居



34. 箱根旧街道石畳



35. 箱根八里杵




36. 箱根旧街道(東坂)入口



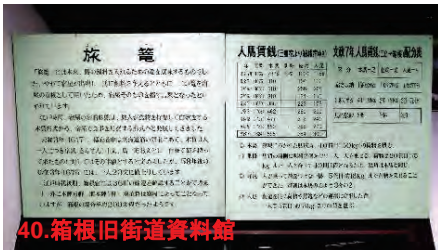
37. 甘酒茶屋



38. 甘酒茶屋



39. 箱根旧街道資料館



40. 箱根旧街道資料館



41. 箱根七曲り



42. 箱根旧街道一里塚



43. 箱根湯本



44. 小田原城周辺



45. 小田原城

2023/09/01-02

小田原(小田原市)～神奈川(横浜市)

14里28町(58.1 km)/11h22min



1. 小田原宿交流館



2. 小田原宿



3. 酒匂川



4. 酒匂川からの富士山



5. 東海道松並木



6. 新島襄終焉の地



7. 一里塚



8. 高麗山



9. 平塚宿




10. 相模川



11. 藤澤宿交流館



12. 遊行寺坂



13. 沼津藩領境



14. 日本橋まで49km



15. 戸塚の箱根駅伝マンホール



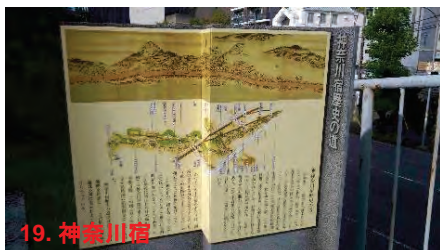
16. 戸塚宿



17. 藤本坂



18. 保土ヶ谷宿



19. 神奈川宿



20. 神奈川宿




21. 横浜駅

2023/09/23

神奈川(横浜市)～品川(東京都)

6里(23.6 km)/4h07min



2023/10/20

品川(東京都)～日本橋

2里11町(9.0 km)/2h35min

(GoEAST特別編, 東京での学会に合わせて学生を引き連れ日本橋へ)




1. 品川駅スタート



2. 国道15号線, 日本橋まで7km



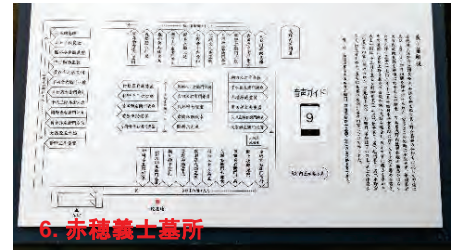
3. 泉岳寺



4. 泉岳寺



5. 泉岳寺赤穂藩土蔵所



6. 赤穂義士墓所




7. 開発進む品川エリア



8. 東京タワーがみえる



9. 西郷隆盛勝海舟会見地



10. 薩摩藩邸跡



11. 国道15号線第一京浜が旧東海道



12. 日本橋までのこりー星



13. 新橋付近



14. 銀座四丁目交差点



15. 地価日本一の銀座四丁目和光前



16. 銀座木村屋であんぱん購入



17. 銀座発祥の地



18. 銀座四丁目



19. 日本橋に到着



20. 日本橋の上



21. 東京駅

兵庫県立大学工学研究科応用化学専攻 村松研究室 presents
Push forward in tough spirit




【日程】2023年10月20日(金) PM 15:00 ~

【内容】品川駅(高輪口, 西口集合)をスタートし、旧東海道を日本橋まで行く。約7km。翌日10月21日(土)から始まる第59回X線分析討論会(東京都市大学)に参加する村松研学生が参加対象者。途中、赤穂浪士の聖地泉岳寺を参拝。その後、サラリーマンの聖地新橋、日本を代表する商業地銀座を経て、日本の国道・旧東海道の始点日本橋に至る。走破後、サラリーマンがタム口する有楽町の近辺で打ち上げを予定。赤穂浪士の出身地播州に位置する兵庫県立大工学部の学生は泉岳寺に一度は行くべし。東京・日本の中心地を通る旧東海道を、自分の足で一度は走破すべし。

静岡県内旧東海道の道しるべ1(白須賀宿～日坂宿)



静岡県内旧東海道の道しるべ2(小夜の中山～蒲原宿)




静岡県内旧東海道の道しるべ3(蒲原宿～函南町接待茶屋)



2023年のGoNORTH

兵庫県縦断 城崎温泉～姫路城

2023/05/27 105.3 km/18h37min





13. 丸山川



14. 姫路まで186 km



15. 丸山川



16. 柿村昌巳の生誕地白旗町



17. 養父市に入る



18. 丸山川と山



19. 気温29℃



20. 養父市の312号線, 姫路まで81 km



21. 姫路まで80 km



22. 朝来市に入る



23. 和田山トンネル



24. 和田山駅



25. 朝来の希望軒で夕飯



26. 竹田城址の遠景, 夜にはいる



27. 姫路まで62 km



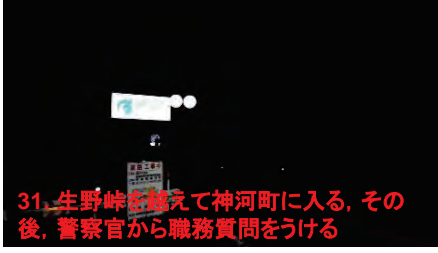
28. 姫路まで56 km, 生野峠への上り



29. 姫路まで45 km, 生野



30. 真っ暗な深夜の生野峠



31. 生野峠を越えて神河町に入る, その後, 警察官から職務質問を受ける



32. 市川町に入る



33. 日が昇り福崎町に入る,



34. 姫路市に入る



35. 姫路城に到着



36. 姫路城に到着