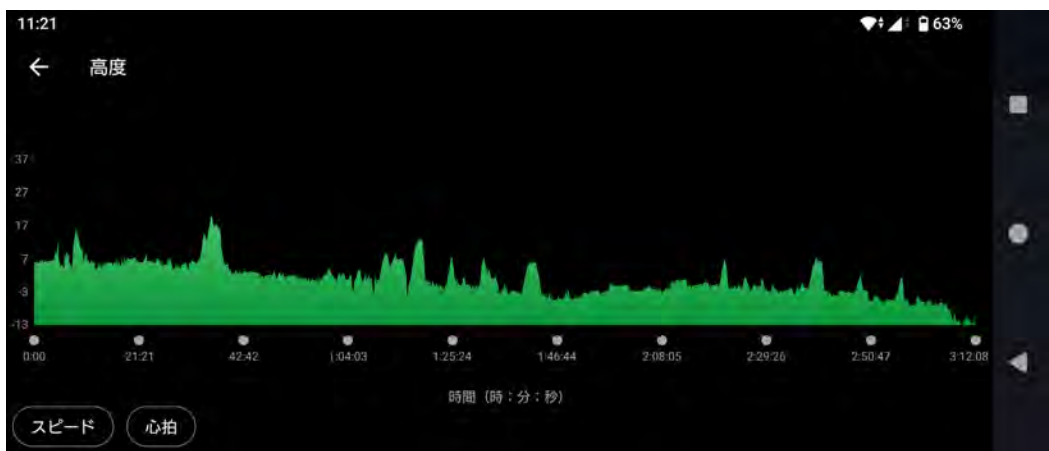


2025/05/02

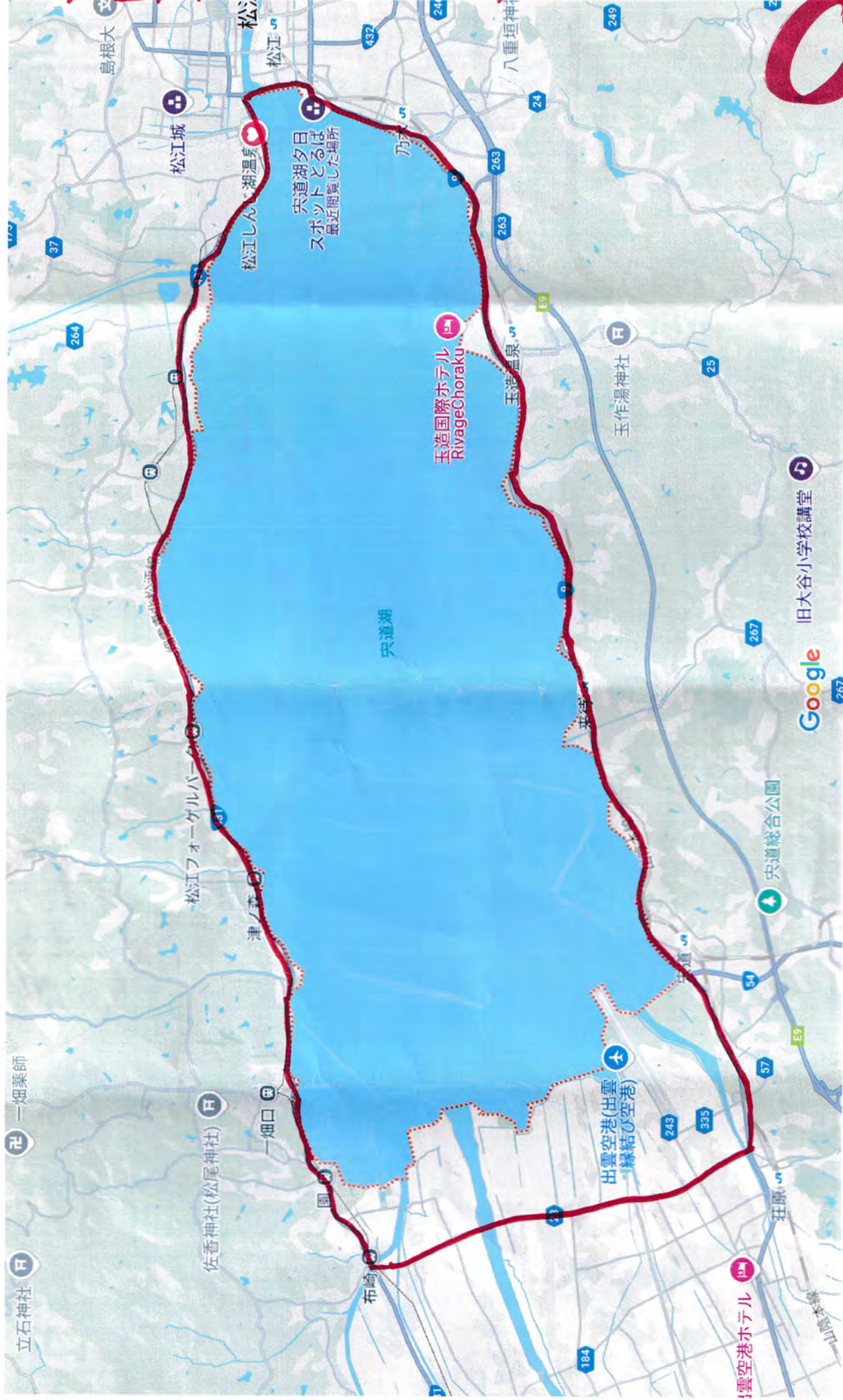
Bike 宍道湖一周 (松江駅起点)

47.77km/3h10min





宍道湖

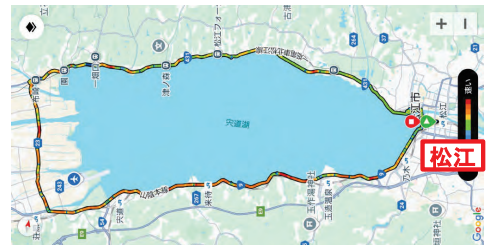


宍道湖一周bike 2025/5/2 (土)



地図データ ©2024 2 km

2025/05/02 宍道湖一周(松江起点) 47.8km/3h10min



1. 松江市内駐車場でバイクセット



2. 宍道湖東岸スタート



3. 宍道湖東岸スタート



4. 宍道湖北ロード



5. 宍道湖北ロード



6. 松江しんじ湖温泉駅



7. ジャイアントストア松江



8. ジャイアントストア松江




9. 宍道湖北ロード



10. 宍道湖北ロード



11. 宍道湖北ロード、国道431号



12. 宍道湖北ロードから西方向を望む



13. 出雲市に入る



14. 一畑薬師入口



15. 一畑薬師入口



16. 出雲大社まで21km



17. 北ロードは緑結び街道コース



18. 北ロードから西ロードに左折



19. 尾道まで続く



20. 西ロード斐伊川の砂州



21. 西ロード斐伊川の砂州



22. 西ロード, 県道23号



23. 西ロードを左折して南ロード国道9号へ



24. 国道9号, 松江市に入る



25. 国道9号を右折すると伊予島へ続く



26. 中央大橋



27. 鳥取まで136km



28. 南ロードから松江市街方向を望む



29. 国道9号, 京都から337km



30. 国道9号, 京都から537km



31. 玉造温泉入口



32. 鳥取まで130km



33. 中央湖東岸



34. 中央湖夕日スポット



35. 中央湖夕日スポット



36. 中央湖夕日スポット



37. 袖師地蔵



38. 袖師地蔵とバイク



39. 袖師地蔵



40. 袖師地蔵



41. 中央湖東岸



42. 中央湖東岸へ到着



43. 中央湖東岸へ到着



44. 中央湖の夕日



45. 中央湖の夕日