


2025/09/06

# GoROUND関西トライアングルday3 近鉄奈良駅～大阪駅 37.82km/8h23min

近鉄奈良駅から3.3k地点でガーミンを止めてしまった

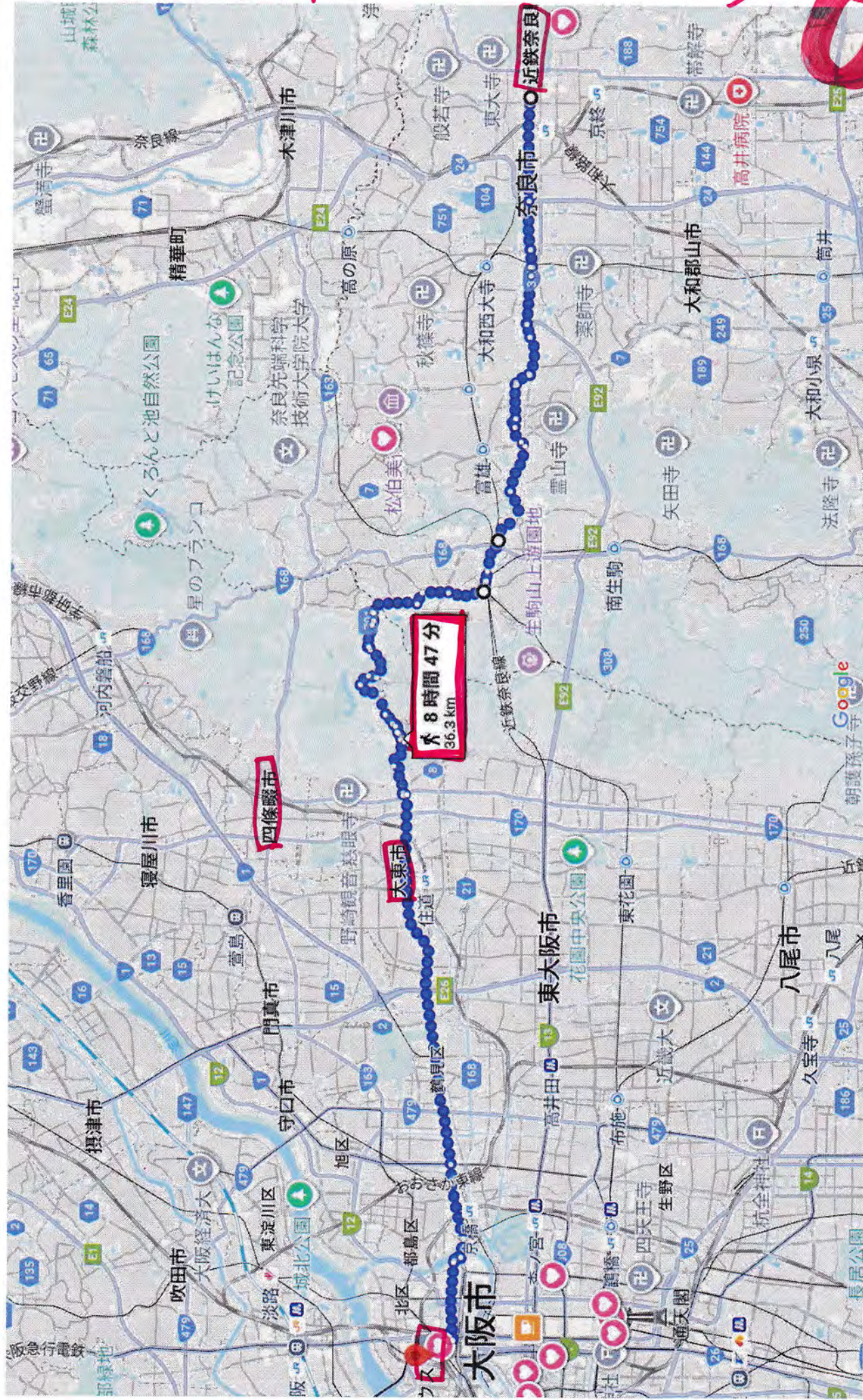


近鉄奈良駅～3.3k地点の地図を合成



近鉄奈良駅 から 大阪駅

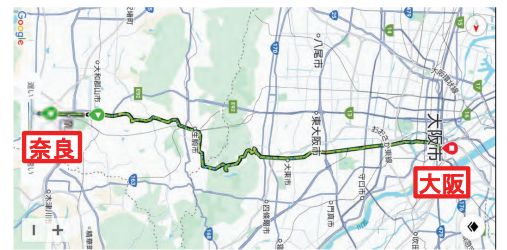
徒歩 36.3 km、8 時間 47 分



近鉄奈良駅 → 大阪駅

2025/9/6(金) 37.82km / 8223min

2025/09/06  
関西トライアングルday3  
近鉄奈良駅～大阪駅  
37.82km/8h23min



1. 近鉄奈良駅スタート



2. 近鉄奈良駅スタート



3. 奈良公園から遠い舗道に鹿



4. 生駒方面へ進む



5. 平城宮跡前



6. 県道R1で生駒まで12km



7. 平城宮跡



8. 平城宮跡歴史公園



9. 平城宮跡歴史公園



10. 県道R1で大阪生駒方向へ



11. 喜光寺



12. 帝塚山大学正門




13. 生駒市に入る



14. 生駒山遠望 右折して東生駒駅へ



15. 生駒市マンホール



16. 東生駒駅



17. 生駒駅構内



18. 生駒駅前



19. 生駒市マンホール



20. 四条畷市マンホール



21. 気温34°C



22. 府道R8(阪奈道)で大阪方面へ



23. 大東市に入る



24. R8この辺りから下りに入る



25. R8阪奈道の下り



26. 大阪市街ミナミからキタの遠望



27. 大東市マンホール



28. R8で市街地に入る。大阪まで13km



29. R8は直進して国道R1になる



30. 大阪市マンホール



31. R1東京から540km地点



32. 京橋駅前



33. 桜宮橋



34. 桜宮橋から大阪城方面の遠望



35. 道幣局前、南森町まで1km



36. 大阪造幣局



37. 大塩の乱穂跡



38. 天神橋商店街



39. 南森町交差点



40. 御堂筋に入る



41. R1の終点、曾根崎交差点



42. 曾根崎交差点からの御堂筋北方



43. R2の始点、曾根崎交差点



44. 大阪駅到着



45. 大阪駅到着